

Var inte helt sänkt!

Hantering av klimatförändringar
i några projekt

Föreläsning på 2023 års temadag
Föreningen för Dendrologi och Parkvård
Parker och träd i ett förändrat klimat
17 november 2023

Bengt Isling, Landskapsarkitekt LAR/MSA





1. Templum S. Nicolai. 2. Arce Regia. 3. Fœderis Templum. 4. Nicias. 5. Armamentarium Reg. 6. Suburbium regium. 7. Dams fœderis. 8. Soli Wachstauer. 9. Zita. 10. Turget. 11. 12. Arce. 13. 14. 15. 16. 17. 18. 19. 20. 21. 22. 23. 24. 25. 26. 27. 28. 29. 30. 31. 32. 33. 34. 35. 36. 37. 38. 39. 40. 41. 42. 43. 44. 45. 46. 47. 48. 49. 50. 51. 52. 53. 54. 55. 56. 57. 58. 59. 60. 61. 62. 63. 64. 65. 66. 67. 68. 69. 70. 71. 72. 73. 74. 75. 76. 77. 78. 79. 80. 81. 82. 83. 84. 85. 86. 87. 88. 89. 90. 91. 92. 93. 94. 95. 96. 97. 98. 99. 100.



J. A. Wankel delin. et J. B. Schöner sculp. 1741.

Aveelen och Dahlberg: Kungsträdgården åt söder och åt norr, Suecia antiqua et hodierna. Källa: KB

General-Plan of Gamla och nya Haga-Lustpark.

A.	Alteu, Bötter, sierrad, Kvarn, ...	M.
B.	N.
C.	O.
E.	P.
F.	R.
G.	S.
H.	T.
I.	V.
K.	X.
L.	Y.



Plan
af Haga-Lustpark
och Haga
Sigtuna, 1787.

... fram för deras Husen med ihändige löfbuskar tjär
 ... wid och om kring en Eremitage; Wid Badhus, 7)
 ... och Broar åter, böra de af naturen dertill hö-
 ... Alar och hos oss wanlige Pihlsorter dertill an-
 ... så vida de hädel wid wattruet och låga Ställen trif-
 ... och behålla frodighet och grönska, hwaremot Ca-
 ... och Lind esfordra mera högländ men
 ... jordväpn; Widare
 ... vid Störväxte trüns planterande wid gångar och
 ... på den widd och Storlek som de-
 ... inntaga så att, då de äro
 ... och öfwerstäl-
 ... är all de skola der öf-
 ... Berceau, i hwilket fall de böra efter
 ... för att gifwa hwalfwin-
 ... och anseende; Sådane Berceau-
 ... öfwerskyggde gångar-
 ... wid foten af en bergshögd
 ... Södern, hälet om der intill stöter en
 ... eller Canal, som wid intreffande sommarhetta up-
 ... luftes och gör promenaden desto angenämare.

Till

Dertill anläggningen gränser en Berle och abesupen bergstrakt wid wiken den så mycket möjligt	är; men om wid foten der af för til- fälle att, på sätt här är omnämnd, man kan leda promenaden långt
---	--

... "Cypressen som i vårt Nordiske Climat ej kunna trifwas;"

... "Wid Badhus, Canaler och Broar åter, böra de af naturen dertill hörande Alar och hos oss wanlige Pihlsorter dertill användas,"

....." Sådane Berceauer eller med skuggrike trän öfwerskyggde gångar äro i synnerhet passande vid foten af en berghögd som sluttar emot Södern, hälst om derintill stöter en Sjö eller Canal, som wid intreffande sommarhetta upfriskar luften och gör promenaden desto angenämare."



Parken luckrar staden

ett nät genom staden

släpper in luft och ljus
skyddsbälten för brand och bomber

avgränsar skilda stadspartier
och ger dem individuell karaktär

miljö för enskilda byggnader
och viss bebyggelse
trafikanordningar m m

Parken ger plats för
friluftskreation

promenad och vila

tummelplats för alla åldrar

lekplatser
lekplatser
lägerplatser
idrottsområden

Parken är samlingsplats


skenskap i
stadens allmänningar

gudstjänster
musik
demonstrationer
fester
dans

Parken bevarar natur
och kultur

ursprunglig och nyskapad natur från
enskilda träd till hela landskap

gammal kultur och ny från skepps-
sättningen till det moderna monumentet





Nordvästra Kungsholmen

PROGRAM FÖR ETT STADSUTVECKLINGSOMRÅDE

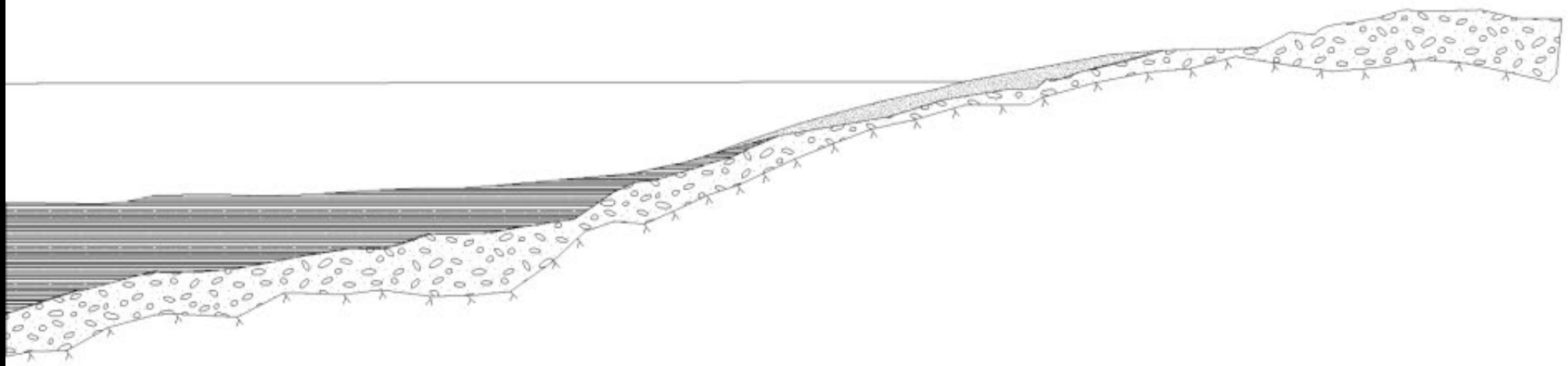
S - DP 1999-08608-53

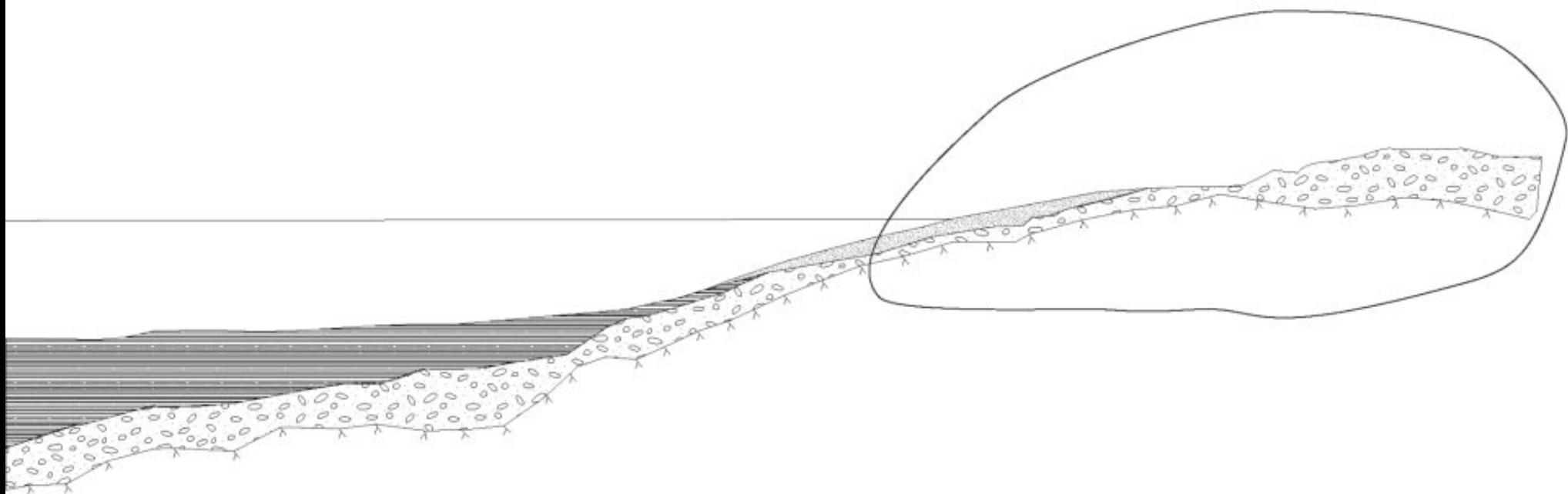
MAJ 2001

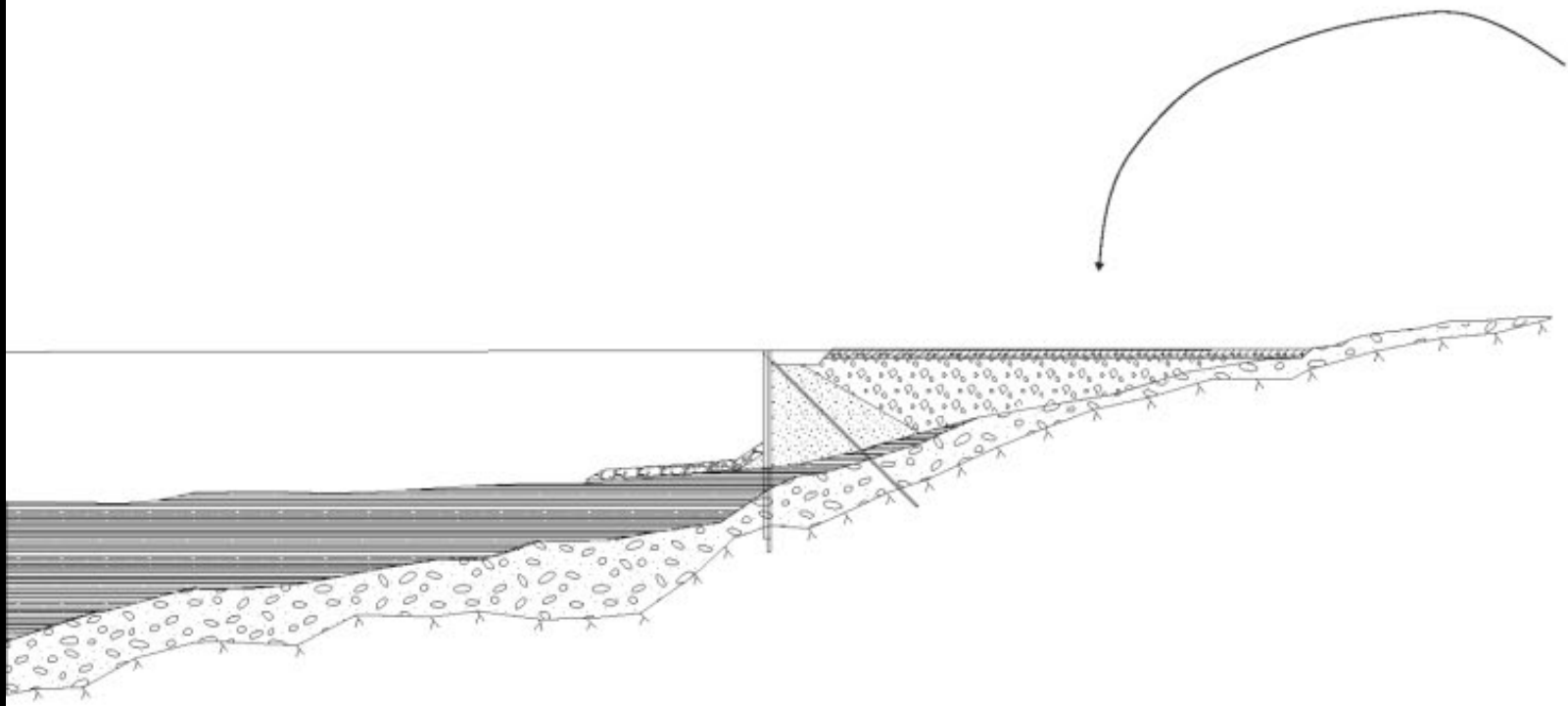


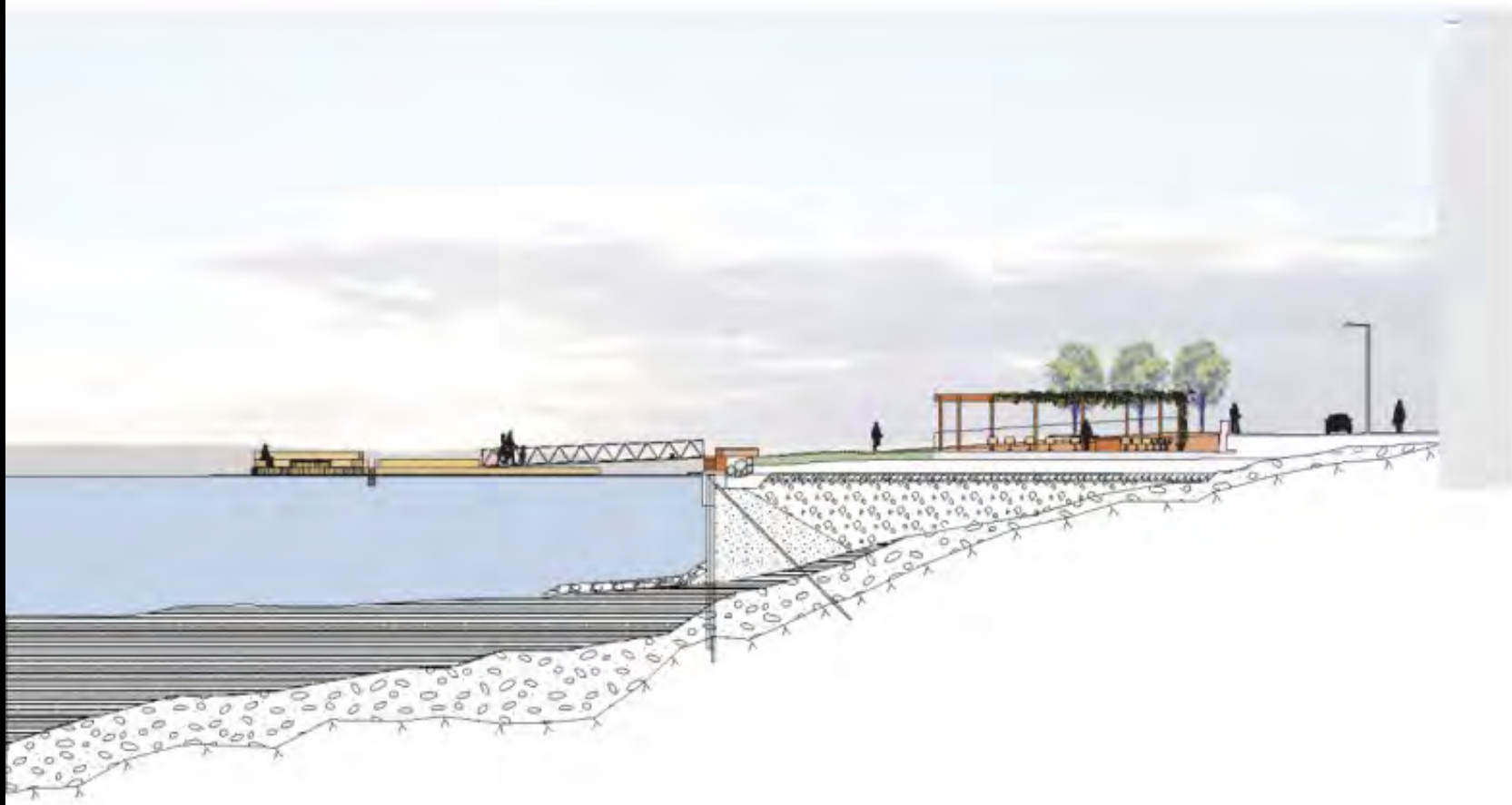
STADSBYGGNADS
KONTORET















Tänk Om Kungsan









MOBILITETSHUS

0,2 Bussar

Globen 1,0

Tunnelbana 0,5

Björkhagen 2,7
Hammarbyhöjden 2,3

CYKELFIX
Vi lånar ut verktyg och hjälper dig meka din cykel!

luft
Stockholm stad





Slakthusområdet
Strukturplan
2023-06-28
Stadsbyggnadskontoret



0m 100m 200m



Legend

Elevation
SHD_230303_100y - 10y_60 min

20 m 30 m 40 m 50 m 60 m 70 m 80 m

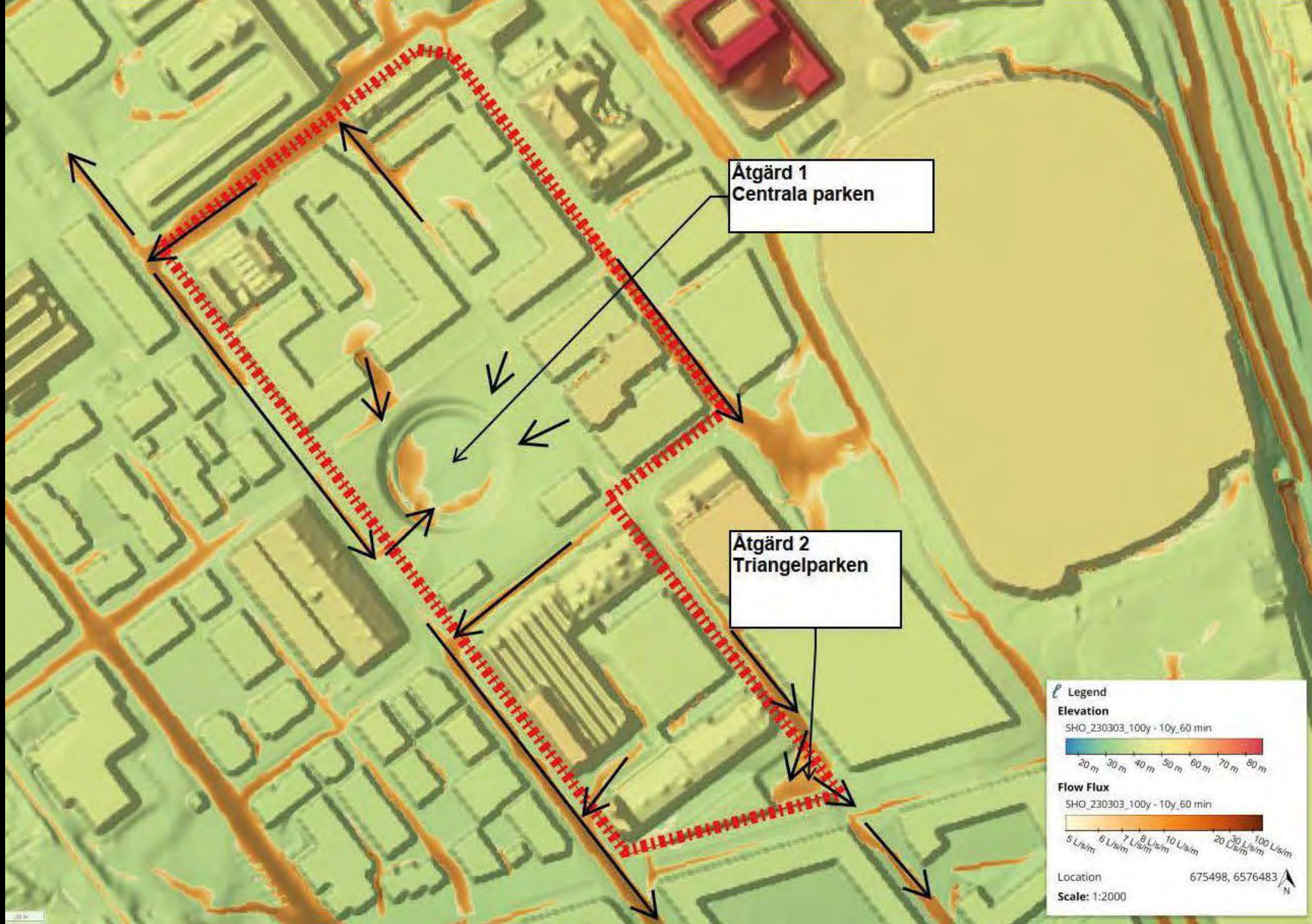
Water Depth
SHD_230303_100y - 10y_60 min , depth, Water
Depth: at least 50 mm

20.00 cm 50.00 cm

Location: 675398, 6576457

Scale: 1:4800

100 m





OBS Materialet från Centrala parken och vissa andra bilder från Slakthusområdet kan tyvärr inte spridas eftersom de inte är publicerade än. De blir offentliga i januari 2024.









- modell
- lag med byggnader
- amtid_justerad
- m_220504_bearb
- _Alt_201001
- _Alt4_201105
- _nov21_Water_level
- am_500lpsSink
- am_utanaftappning
- ngång_2000lps_
- ry
- n
- ax)
- Depth
- Depth (max)
- n Map
- essions
- ume contour
- a contour
- ngång2_avt_1200lps

Watershed Tool ✕

Select analysis:
Älvsjö_hm_220504_bearb (flash ...)

Min Water Depth 51 mm

Rain 0 mm












TILIA



Tilia cordata 'Rancho'
10-12 m

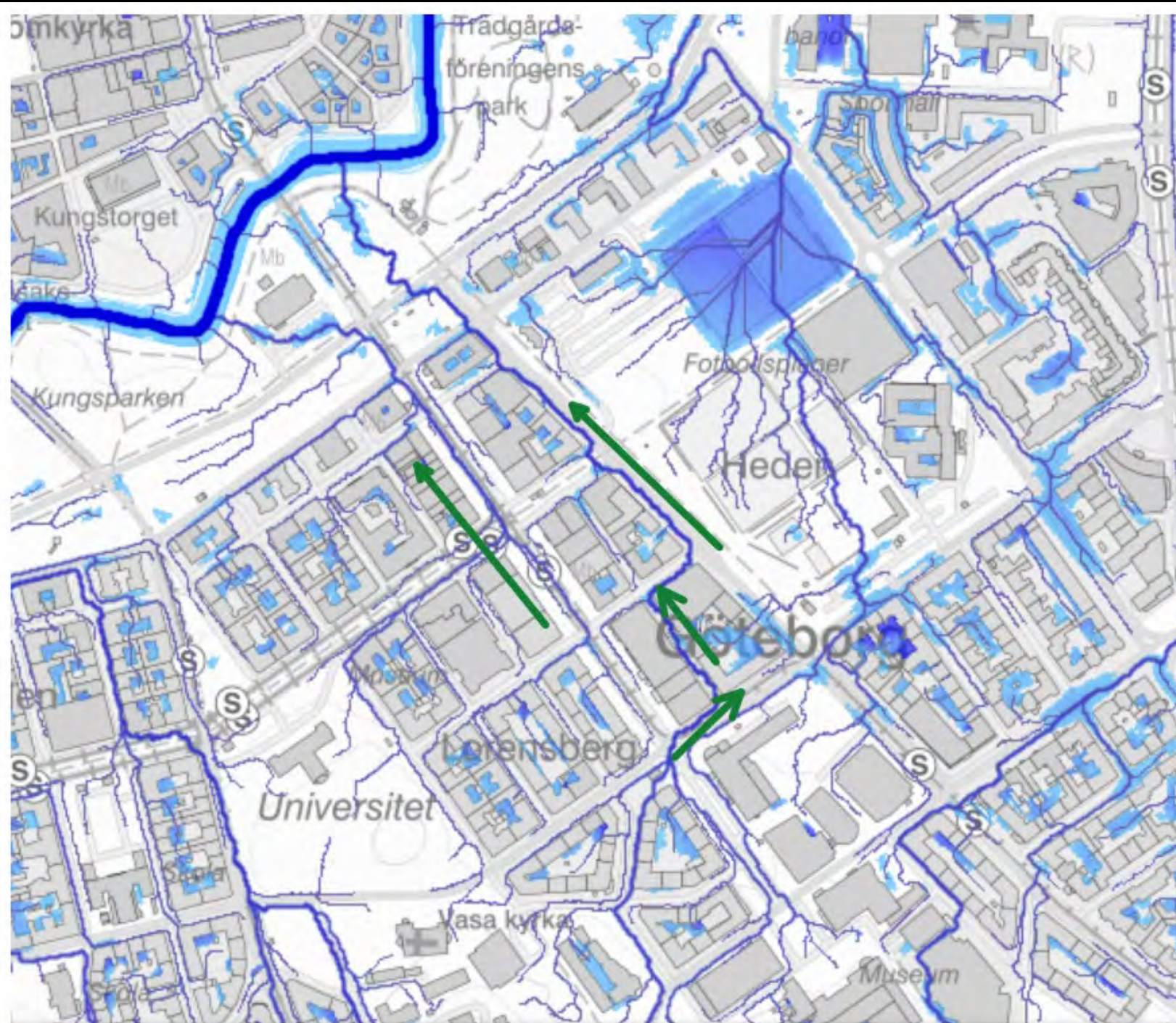


Tilia tomentosa 'Brabant'
15-20 m



Tilia cordata 'Bohlje'
18-20 m

Utförd av Mona Wembling som är med i vårt team, liksom även Örjan Ståhl.



Källa
Tyréns



Ritad i samarbete med
Örjan Ståhl







TACK

